PODER ELECTORAL

JUNTA NACIONAL ELECTORAL

OFICINA NACIONAL DE INFRAESTRUCTURA ELECTORAL

ELECCIONES REGIONALES Y MUNICIPALES
21 DE NOVIEMBRE 2021

CARGOS A ELEGIR y CIRCUNSCRIPCIONES ELECTORALES

CIRCUNSCRIPCIONES ELECTORALES

CONCEJALAS y CONCEJALES

ESTADO PORTUGUESA

MUNICIPIO ARAURE

Total Concejalas o Concejales a Elegir =	9
Concejalas o Concejales Nominales a Elegir =	4
Concejalas o Concejales Representación Indígena a Elegir =	0
Concejalas o Concejales Listas a Elegir =	5
Población General INE (al 30/11/21) =	180.812
Índice Poblacional =	45.203

N° Circunscripción	Código Geográfico	Parroquias	Promedio Concejalas o Concejales por Habitantes	Total Concejalas o Concejales a Elegir	Población General (INE) al 30/11/21
1	16-01-02	RÍO ACARIGUA	4,00	4	14.696
	16-01-01	C.M. ARAURE			166.116
					180.812
		Total	4	4	180.812

Elaborado por: Oficina Nacional de Infraestructura Electoral. Dirección de Geografía y Cartografía Electoral.

Estimación de Población General al 30/11/2021. Instituto Nacional de Estadística (I.N.E)

Conformación de las Circunscripciones Electorales. Articulo 19. Ley Orgànica de Procesos Electorales.

N

Elecciones Regionales y Municipales 21 de Noviembre 2021
Mapas Temáticos de Circunscripciones Electorales
Concejalas o Concejales

Estado Portuguesa - Municipio Araure

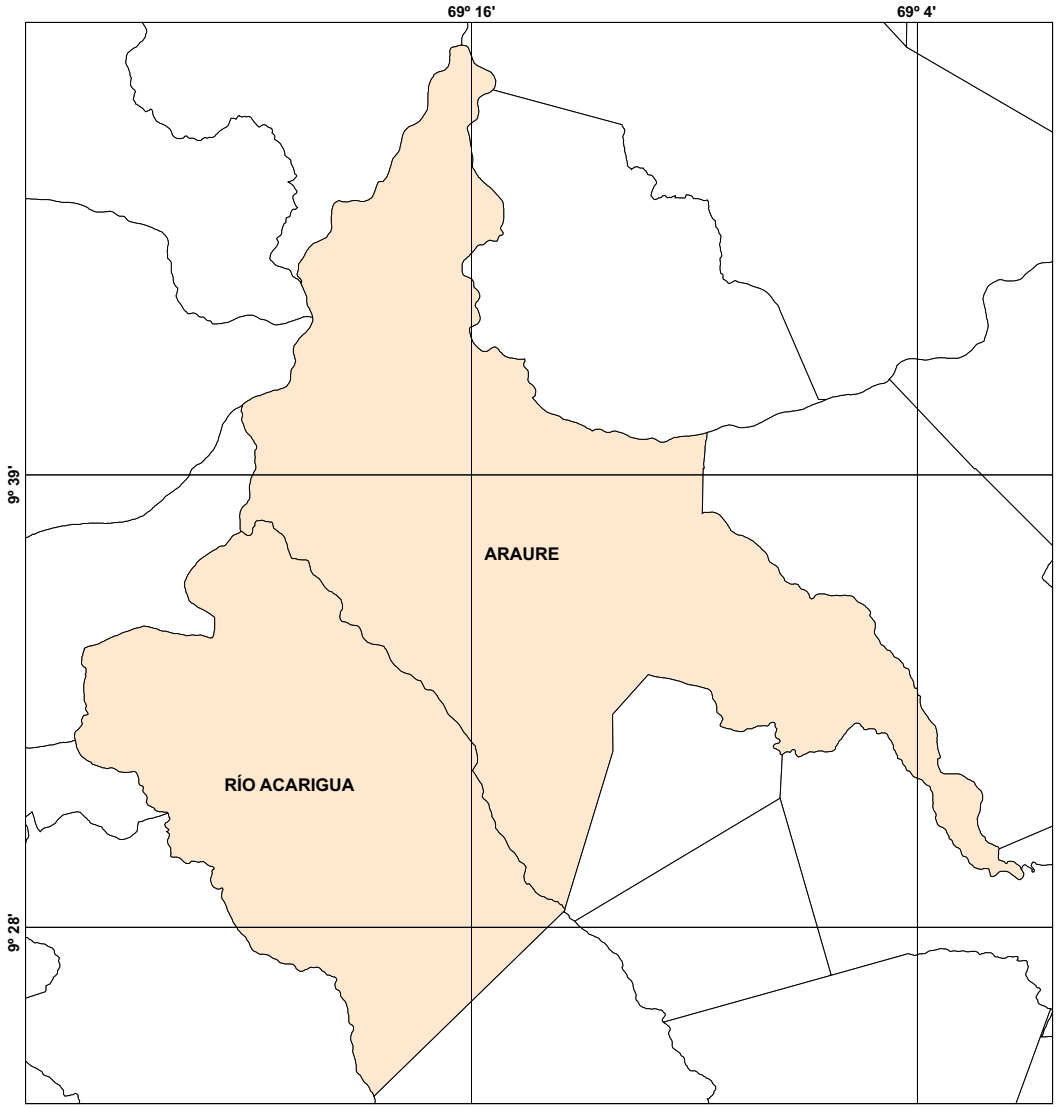

O

E

S

PODER ELECTORAL
Junta Nacional Electoral
Oficina Nacional de
Infraestructura Electoral

Circunscripciones Electorales

1

Fuente Temática: CNE, 2021

Dirección de Geografía y
Cartografía Electoral

Base Cartográfica: I.G.V.S.B
Mapa Político de Venezuela
2005, Escala 1: 2.000.000
Datum: WGS 84

Escala 1: 255.000

PODER ELECTORAL

JUNTA NACIONAL ELECTORAL

OFICINA NACIONAL DE INFRAESTRUCTURA ELECTORAL

ELECCIONES REGIONALES Y MUNICIPALES
21 DE NOVIEMBRE 2021

CARGOS A ELEGIR y CIRCUNSCRIPCIONES ELECTORALES

CIRCUNSCRIPCIONES ELECTORALES

CONCEJALAS y CONCEJALES

ESTADO PORTUGUESA

MUNICIPIO ESTELLER

Total Concejalas o Concejales a Elegir =	**7**
Concejalas o Concejales Nominales a Elegir =	**3**
Concejalas o Concejales Representación Indígena a Elegir =	**0**
Concejalas o Concejales Listas a Elegir =	**4**
Población General INE (al 30/11/21) =	**54.303**
Índice Poblacional =	**18.101**

N° Circunscripción	Código Geográfico	Parroquias	Promedio Concejalas o Concejales por Habitantes	Total Concejalas o Concejales a Elegir	Población General (INE) al 30/11/21
1	16-02-02	UVERAL	3,00	3	8.085
	16-02-01	C.M. PÍRITU			46.218
					54.303
		Total	**3**	**3**	**54.303**

Elaborado por: Oficina Nacional de Infraestructura Electoral. Dirección de Geografía y Cartografía Electoral.

Estimación de Población General al 30/11/2021. Instituto Nacional de Estadística (I.N.E)

Conformación de las Circunscripciones Electorales. Articulo 19. Ley Orgànica de Procesos Electorales.

N

Elecciones Regionales y Municipales 21 de Noviembre 2021
Mapas Temáticos de Circunscripciones Electorales
Concejalas o Concejales

Estado Portuguesa - Municipio Esteller

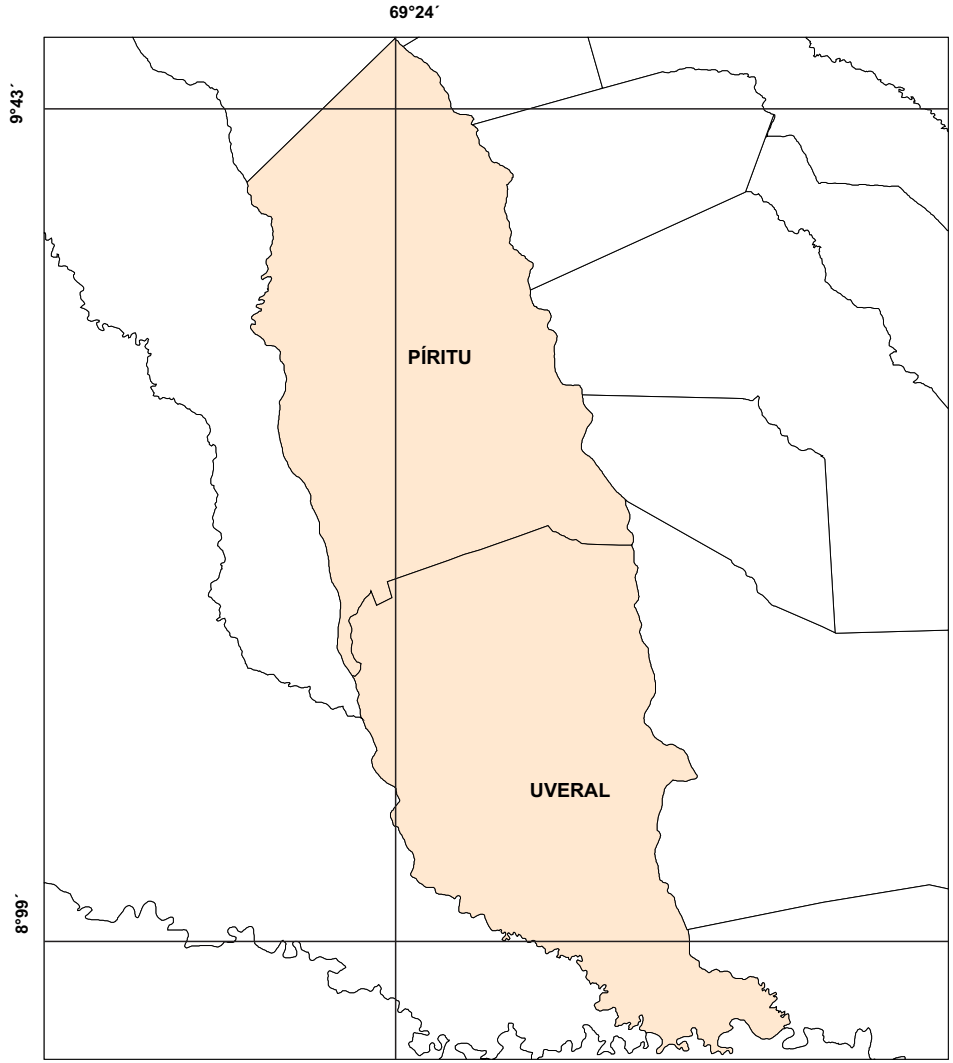

O

E

S

PODER ELECTORAL
Junta Nacional Electoral
Oficina Nacional de
Infraestructura Electoral

Circunscripciones Electorales

1

Fuente Temática: CNE, 2021

Dirección de Geografía y
Cartografía Electoral

Base Cartográfica: I.G.V.S.B
Mapa Político de Venezuela
2005, Escala 1: 2.000.000
Datum: WGS 84

Escala 1: 320.000

PODER ELECTORAL

JUNTA NACIONAL ELECTORAL

OFICINA NACIONAL DE INFRAESTRUCTURA ELECTORAL

ELECCIONES REGIONALES Y MUNICIPALES
21 DE NOVIEMBRE 2021
CARGOS A ELEGIR y CIRCUNSCRIPCIONES ELECTORALES
CIRCUNSCRIPCIONES ELECTORALES
CONCEJALAS y CONCEJALES
ESTADO PORTUGUESA
MUNICIPIO GUANARE

Total Concejalas o Concejales a Elegir =	9
Concejalas o Concejales Nominales a Elegir =	4
Concejalas o Concejales Representación Indígena a Elegir =	0
Concejalas o Concejales Listas a Elegir =	5
Población General INE (al 30/11/21) =	244.050
Índice Poblacional =	61.013

N° Circunscripción	Código Geográfico	Parroquias	Promedio Concejalas o Concejales por Habitantes	Total Concejalas o Concejales a Elegir	Población General (INE) al 30/11/21
1	16-03-05	SAN JOSÉ DE LA MONTAÑA	4,00	4	1.851
	16-03-02	CÓRDOBA			3.924
	16-03-03	SAN JUAN DE GUANAGUANARE			20.437
	16-03-01	C.M. GUANARE			206.671
	16-03-04	VIRGEN DE LA COROMOTO			11.167
					244.050
		Total	**4**	**4**	**244.050**

Elaborado por: Oficina Nacional de Infraestructura Electoral. Dirección de Geografía y Cartografía Electoral.

Estimación de Población General al 30/11/2021. Instituto Nacional de Estadística (I.N.E)

Conformación de las Circunscripciones Electorales. Articulo 19. Ley Orgànica de Procesos Electorales.

N

Elecciones Regionales y Municipales 21 de Noviembre 2021
Mapas Temáticos de Circunscripciones Electorales
Concejalas o Concejales

Estado Portuguesa - Municipio Guanare

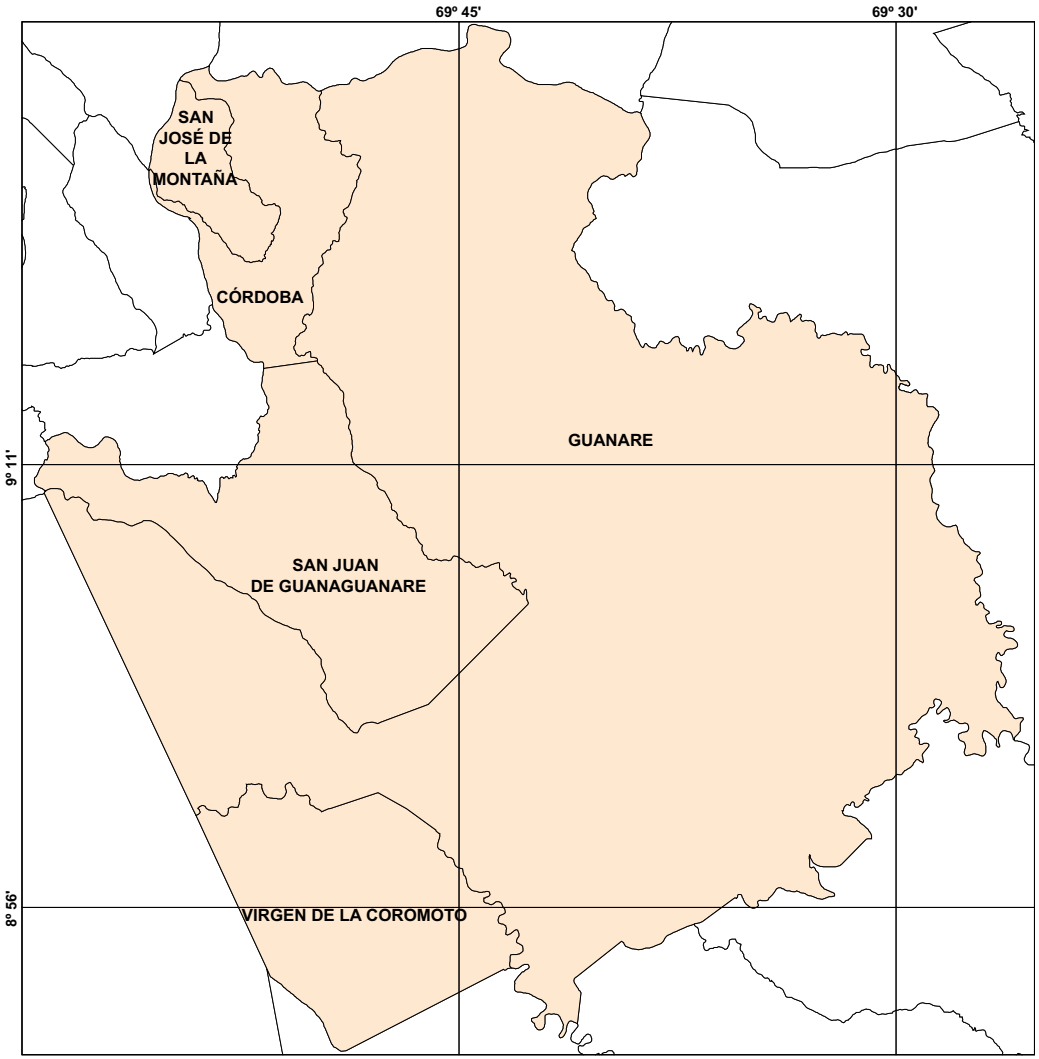

O

E

S

PODER ELECTORAL
Junta Nacional Electoral
Oficina Nacional de Infraestructura Electoral

Circunscripciones Electorales

1

Fuente Temática: CNE, 2021

Dirección de Geografía y Cartografía Electoral

Base Cartográfica: I.G.V.S.B
Mapa Político de Venezuela
2005, Escala 1: 2.000.000
Datum: WGS 84

Escala 1: 330.000

PODER ELECTORAL

JUNTA NACIONAL ELECTORAL

OFICINA NACIONAL DE INFRAESTRUCTURA ELECTORAL

ELECCIONES REGIONALES Y MUNICIPALES
21 DE NOVIEMBRE 2021
CARGOS A ELEGIR y CIRCUNSCRIPCIONES ELECTORALES
CIRCUNSCRIPCIONES ELECTORALES
CONCEJALAS y CONCEJALES
ESTADO PORTUGUESA
MUNICIPIO GUANARITO

Total Concejalas o Concejales a Elegir =	7
Concejalas o Concejales Nominales a Elegir =	3
Concejalas o Concejales Representación Indígena a Elegir =	0
Concejalas o Concejales Listas a Elegir =	4
Población General INE (al 30/11/21) =	47.667
Índice Poblacional =	15.889

N° Circunscripción	Código Geográfico	Parroquias	Promedio Concejalas o Concejales por Habitantes	Total Concejalas o Concejales a Elegir	Población General (INE) al 30/11/21
1	16-04-02	LA TRINIDAD DE LA CAPILLA	3,00	3	3.826
	16-04-01	C.M. GUANARITO			40.376
	16-04-03	LA DIVINA PASTORA			3.465
					47.667
		Total	3	3	47.667

Elaborado por: Oficina Nacional de Infraestructura Electoral. Dirección de Geografía y Cartografía Electoral.

Estimación de Población General al 30/11/2021. Instituto Nacional de Estadística (I.N.E)

Conformación de las Circunscripciones Electorales. Articulo 19. Ley Orgànica de Procesos Electorales.

N

Elecciones Regionales y Municipales 21 de Noviembre 2021
Mapas Temáticos de Circunscripciones Electorales
Concejalas o Concejales

Estado Portuguesa - Municipio Guanarito

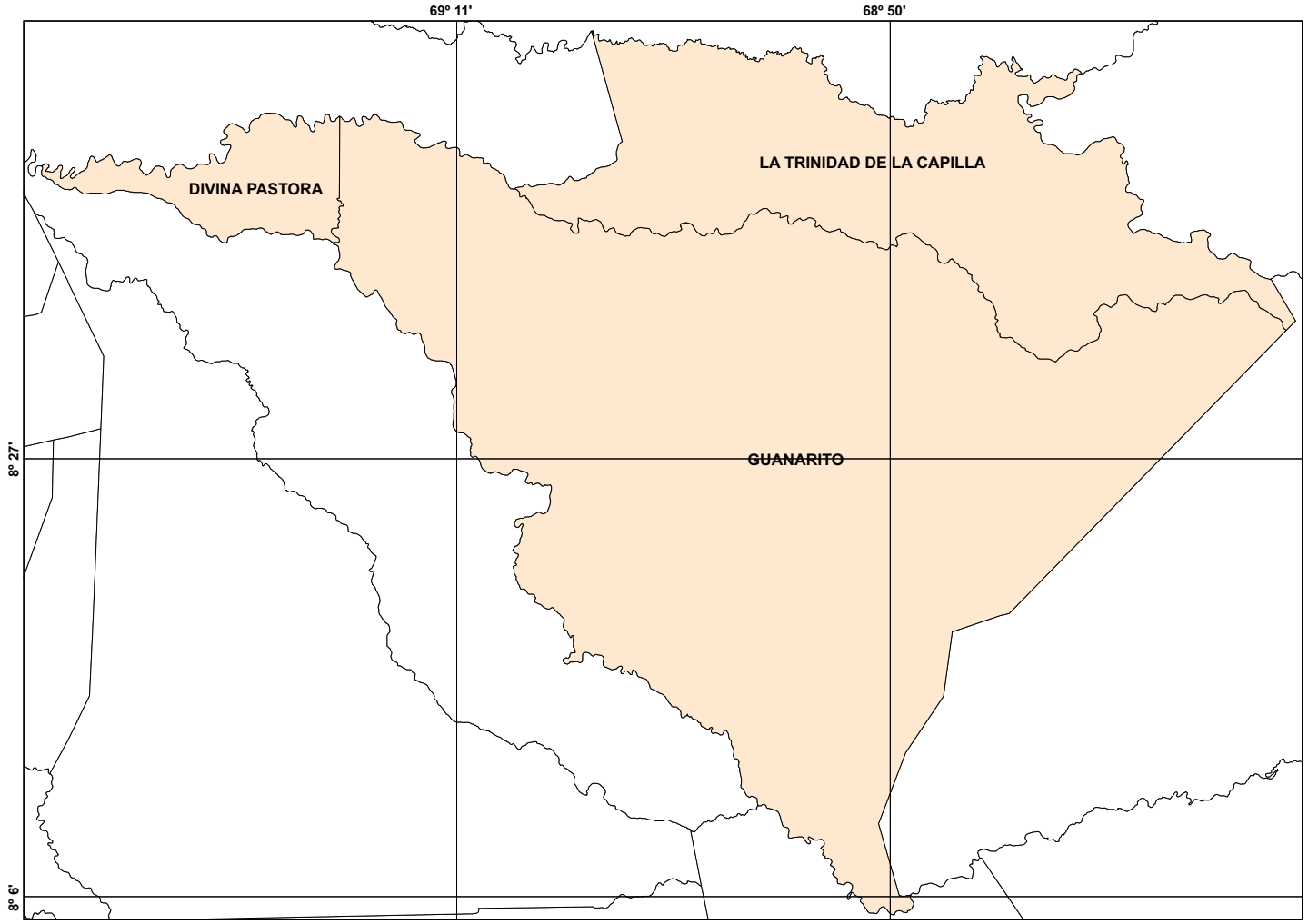

O

E

S

PODER ELECTORAL
Junta Nacional Electoral
Oficina Nacional de
Infraestructura Electoral

Circunscripciones Electorales

1

Fuente Temática: CNE, 2021

Dirección de Geografía y
Cartografía Electoral

Base Cartográfica: I.G.V.S.B
Mapa Político de Venezuela
2005, Escala 1: 2.000.000
Datum: WGS 84

Escala 1: 320.000

PODER ELECTORAL

JUNTA NACIONAL ELECTORAL

OFICINA NACIONAL DE INFRAESTRUCTURA ELECTORAL

ELECCIONES REGIONALES Y MUNICIPALES
21 DE NOVIEMBRE 2021
CARGOS A ELEGIR y CIRCUNSCRIPCIONES ELECTORALES
CIRCUNSCRIPCIONES ELECTORALES
CONCEJALAS y CONCEJALES
ESTADO PORTUGUESA
MUNICIPIO OSPINO

Total Concejalas o Concejales a Elegir =	**7**
Concejalas o Concejales Nominales a Elegir =	**3**
Concejalas o Concejales Representación Indígena a Elegir =	**0**
Concejalas o Concejales Listas a Elegir =	**4**
Población General INE (al 30/11/21) =	**58.127**
Índice Poblacional =	**19.376**

N° Circunscripción	Código Geográfico	Parroquias	Promedio Concejalas o Concejales por Habitantes	Total Concejalas o Concejales a Elegir	Población General (INE) al 30/11/21
1	16-05-02 16-05-03	LA APARICIÓN LA ESTACIÓN	**1,19**	**1**	12.114 10.880 **22.994**
2	16-05-01	C.M. OSPINO	**1,81**	**2**	35.133 **35.133**
		Total	**3**	**3**	**58.127**

Elaborado por: Oficina Nacional de Infraestructura Electoral. Dirección de Geografía y Cartografía Electoral.

Estimación de Población General al 30/11/2021. Instituto Nacional de Estadística (I.N.E)

Conformación de las Circunscripciones Electorales. Articulo 19. Ley Orgànica de Procesos Electorales.

N

Elecciones Regionales y Municipales 21 de Noviembre 2021
Mapas Temáticos de Circunscripciones Electorales
Concejalas o Concejales

Estado Portuguesa - Municipio Ospino

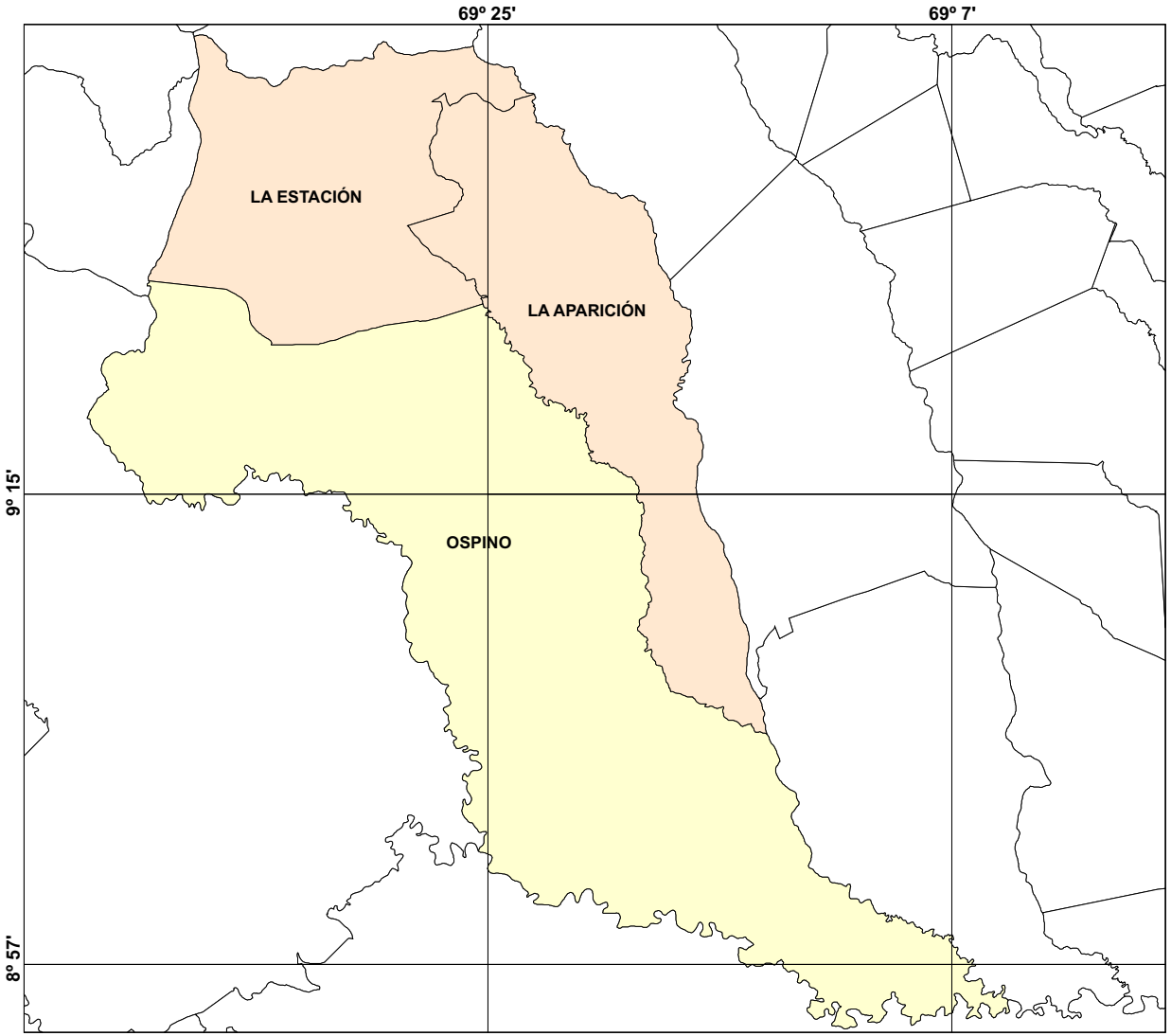

O

E

S

PODER ELECTORAL
Junta Nacional Electoral
Oficina Nacional de
Infraestructura Electoral

Circunscripciones Electorales

1

2

Fuente Temática: CNE, 2021

Dirección de Geografía y
Cartografía Electoral

Base Cartográfica: I.G.V.S.B
Mapa Político de Venezuela
2005, Escala 1: 2.000.000
Datum: WGS 84

Escala 1: 150.000

PODER ELECTORAL

JUNTA NACIONAL ELECTORAL

OFICINA NACIONAL DE INFRAESTRUCTURA ELECTORAL

ELECCIONES REGIONALES Y MUNICIPALES
21 DE NOVIEMBRE 2021
CARGOS A ELEGIR y CIRCUNSCRIPCIONES ELECTORALES
CIRCUNSCRIPCIONES ELECTORALES
CONCEJALAS y CONCEJALES
ESTADO PORTUGUESA
MUNICIPIO PÁEZ

Total Concejalas o Concejales a Elegir =	9
Concejalas o Concejales Nominales a Elegir =	4
Concejalas o Concejales Representación Indígena a Elegir =	0
Concejalas o Concejales Listas a Elegir =	5
Población General INE (al 30/11/21) =	219.524
Índice Poblacional =	54.881

N° Circunscripción	Código Geográfico	Parroquias	Promedio Concejalas o Concejales por Habitantes	Total Concejalas o Concejales a Elegir	Población General (INE) al 30/11/21
1	16-06-02	PAYARA	0,54	1	14.750
	16-06-03	PIMPINELA			6.542
	16-06-04	RAMÓN PERAZA			8.516
					29.808
2	16-06-01	C.M. ACARIGUA	3,46	3	189.716
					189.716
		Total	4	4	**219.524**

Elaborado por: Oficina Nacional de Infraestructura Electoral. Dirección de Geografía y Cartografía Electoral.

Estimación de Población General al 30/11/2021. Instituto Nacional de Estadística (I.N.E)

Conformación de las Circunscripciones Electorales. Articulo 19. Ley Orgànica de Procesos Electorales.

N

Elecciones Regionales y Municipales 21 de Noviembre 2021
Mapas Temáticos de Circunscripciones Electorales
Concejalas o Concejales

Estado Portuguesa - Municipio Páez

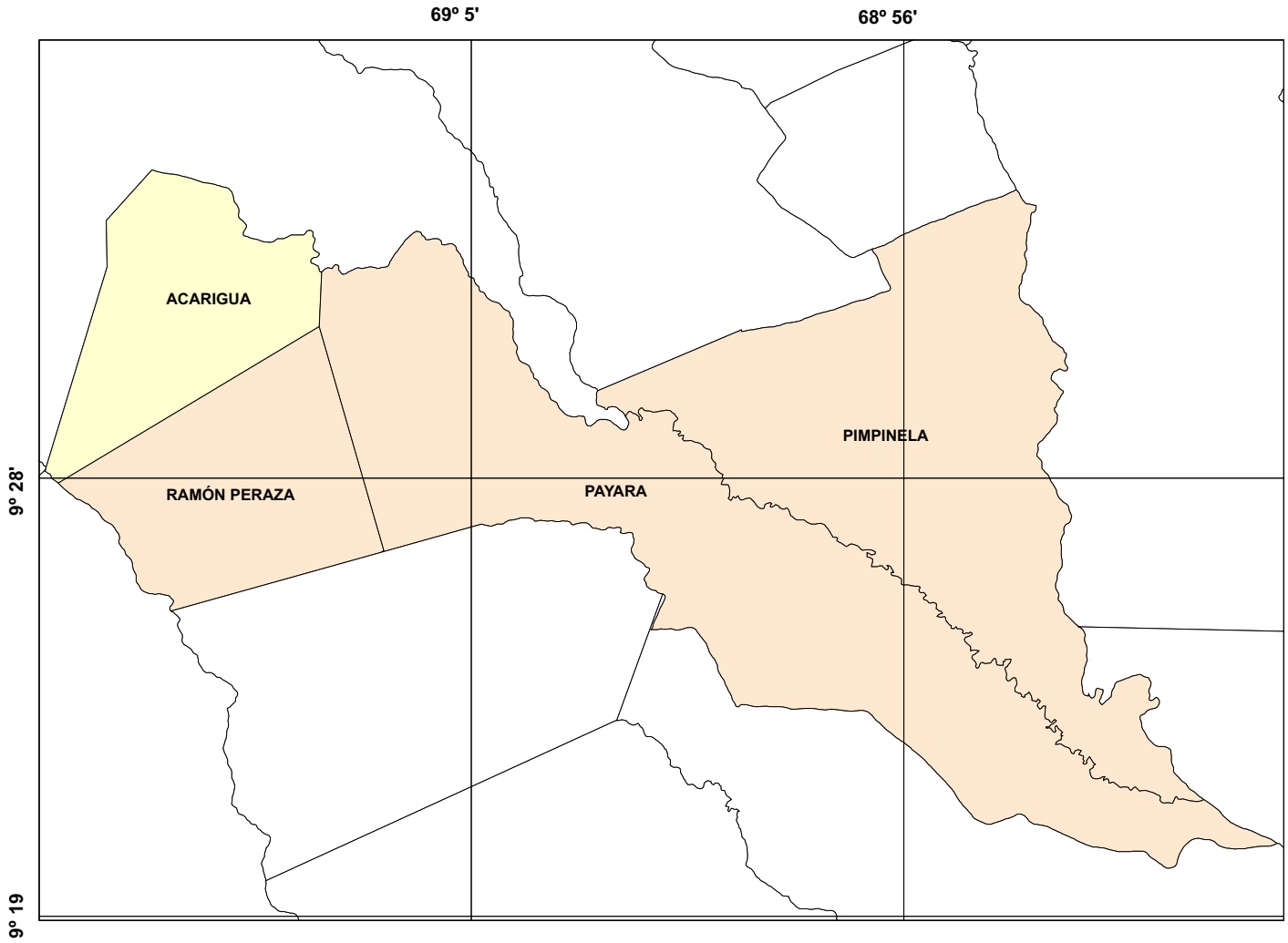

O

E

S

PODER ELECTORAL
Junta Nacional Electoral
Oficina Nacional de
Infraestructura Electoral

Circunscripciones Electorales

1

2

Fuente Temática: CNE, 2021

Dirección de Geografía y
Cartografía Electoral

Base Cartográfica: I.G.V.S.B
Mapa Político de Venezuela
2005, Escala 1: 2.000.000
Datum: WGS 84

Escala 1: 75.000

PODER ELECTORAL

JUNTA NACIONAL ELECTORAL

OFICINA NACIONAL DE INFRAESTRUCTURA ELECTORAL

ELECCIONES REGIONALES Y MUNICIPALES
21 DE NOVIEMBRE 2021
CARGOS A ELEGIR y CIRCUNSCRIPCIONES ELECTORALES
CIRCUNSCRIPCIONES ELECTORALES
CONCEJALAS y CONCEJALES
ESTADO PORTUGUESA
MUNICIPIO SUCRE

Total Concejalas o Concejales a Elegir =	**7**
Concejalas o Concejales Nominales a Elegir =	**3**
Concejalas o Concejales Representación Indígena a Elegir =	**0**
Concejalas o Concejales Listas a Elegir =	**4**
Población General INE (al 30/11/21) =	**47.196**
Índice Poblacional =	**15.732**

N° Circunscripción	Código Geográfico	Parroquias	Promedio Concejalas o Concejales por Habitantes	Total Concejalas o Concejales a Elegir	Población General (INE) al 30/11/21
1	16-07-02	CONCEPCIÓN	0,87	1	3.687
	16-07-03	SAN RAFAEL DE PALO ALZADO			3.107
	16-07-04	UVENCIO ANTONIO VELÁSQUEZ			6.824
					13.618
2	16-07-06	VILLA ROSA	2,13	2	6.399
	16-07-01	C.M. BISCUCUY			24.671
	16-07-05	SAN JOSÉ DE SAGUAZ			2.508
					33.578
		Total	**3**	**3**	**47.196**

Elaborado por: Oficina Nacional de Infraestructura Electoral. Dirección de Geografía y Cartografía Electoral.

Estimación de Población General al 30/11/2021. Instituto Nacional de Estadística (I.N.E)

Conformación de las Circunscripciones Electorales. Articulo 19. Ley Orgànica de Procesos Electorales.

N

Elecciones Regionales y Municipales 21 de Noviembre 2021
Mapas Temáticos de Circunscripciones Electorales
Concejalas o Concejales

Estado Portuguesa - Municipio Sucre

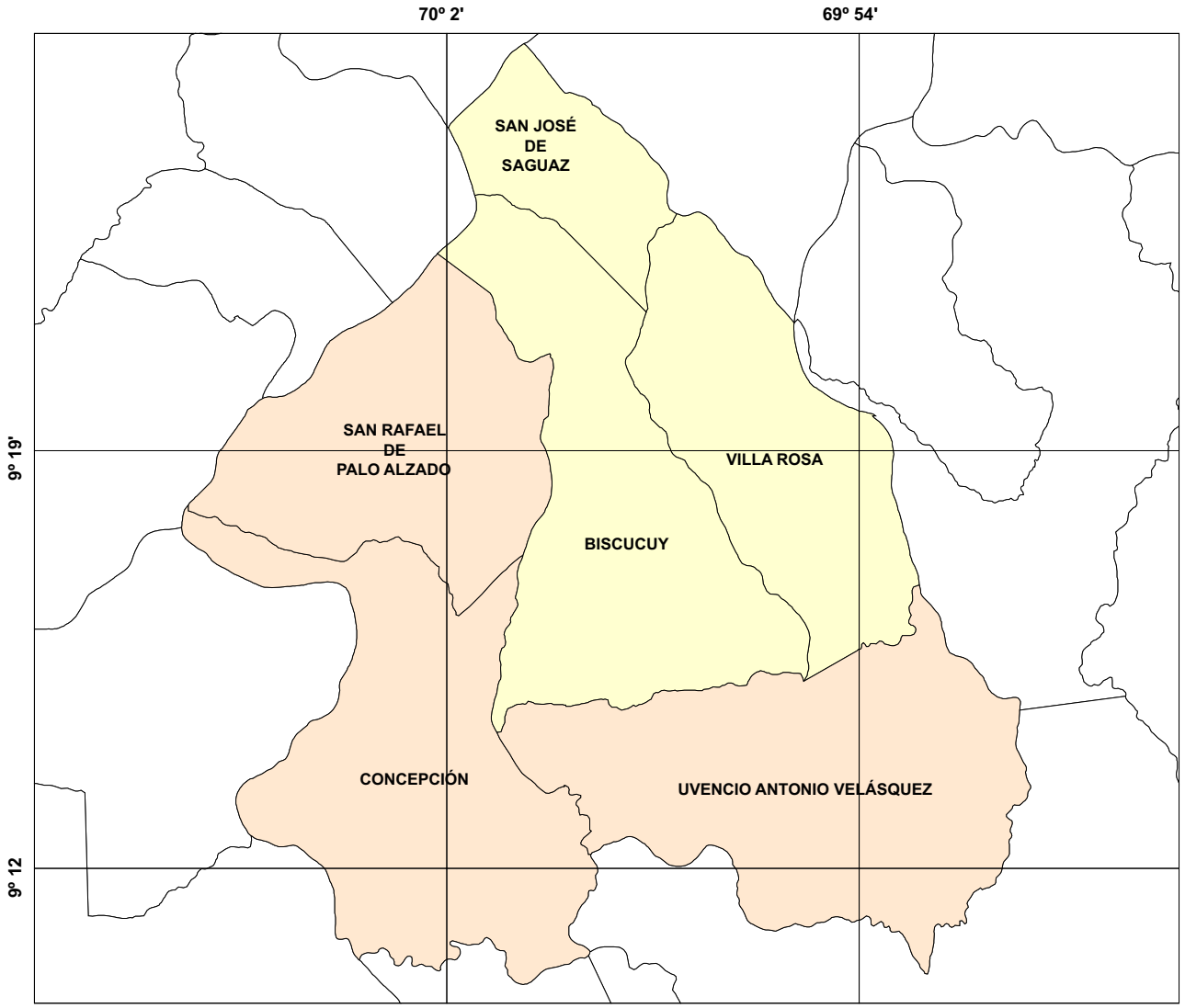

O

E

S

PODER ELECTORAL
Junta Nacional Electoral
Oficina Nacional de
Infraestructura Electoral

Circunscripciones Electorales

1

2

Fuente Temática: CNE, 2021

Dirección de Geografía y
Cartografía Electoral

Base Cartográfica: I.G.V.S.B
Mapa Político de Venezuela
2005, Escala 1: 2.000.000
Datum: WGS 84

Escala 1: 160.000

PODER ELECTORAL

JUNTA NACIONAL ELECTORAL

OFICINA NACIONAL DE INFRAESTRUCTURA ELECTORAL

ELECCIONES REGIONALES Y MUNICIPALES
21 DE NOVIEMBRE 2021
CARGOS A ELEGIR y CIRCUNSCRIPCIONES ELECTORALES
CIRCUNSCRIPCIONES ELECTORALES
CONCEJALAS y CONCEJALES
ESTADO PORTUGUESA
MUNICIPIO TURÉN

Total Concejalas o Concejales a Elegir =	**7**
Concejalas o Concejales Nominales a Elegir =	**3**
Concejalas o Concejales Representación Indígena a Elegir =	**0**
Concejalas o Concejales Listas a Elegir =	**4**
Población General INE (al 30/11/21) =	**76.409**
Índice Poblacional =	**25.470**

N° Circunscripción	Código Geográfico	Parroquias	Promedio Concejalas o Concejales por Habitantes	Total Concejalas o Concejales a Elegir	Población General (INE) al 30/11/21
1	16-08-02	CANELONES	0,66	1	10.022
	16-08-03	SANTA CRUZ			6.866
					16.888
2	16-08-01	C.M. VILLA BRUZUAL	2,34	2	53.750
	16-08-04	SAN ISIDRO LABRADOR			5.771
					59.521
		Total	**3**	**3**	**76.409**

Elaborado por: Oficina Nacional de Infraestructura Electoral. Dirección de Geografía y Cartografía Electoral.

Estimación de Población General al 30/11/2021. Instituto Nacional de Estadística (I.N.E)

Conformación de las Circunscripciones Electorales. Articulo 19. Ley Orgànica de Procesos Electorales.

N

Elecciones Regionales y Municipales 21 de Noviembre 2021
Mapas Temáticos de Circunscripciones Electorales
Concejalas o Concejales

Estado Portuguesa - Municipio Turén

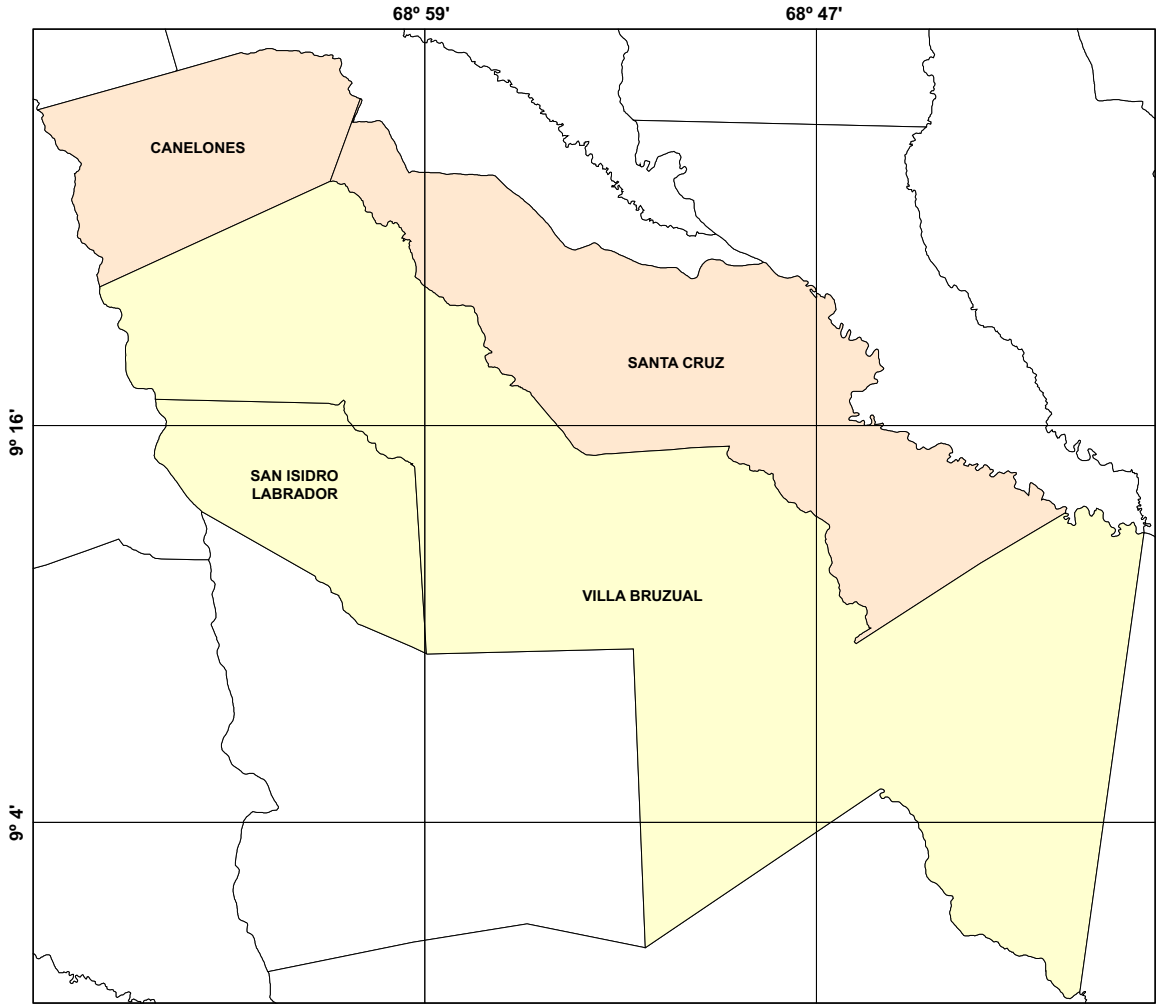

O

E

S

PODER ELECTORAL
Junta Nacional Electoral
Oficina Nacional de Infraestructura Electoral

Circunscripciones Electorales

1

2

Fuente Temática: CNE, 2021

Dirección de Geografía y Cartografía Electoral

Base Cartográfica: I.G.V.S.B
Mapa Político de Venezuela
2005, Escala 1: 2.000.000
Datum: WGS 84

Escala 1: 285.000

PODER ELECTORAL

JUNTA NACIONAL ELECTORAL

OFICINA NACIONAL DE INFRAESTRUCTURA ELECTORAL

ELECCIONES REGIONALES Y MUNICIPALES
21 DE NOVIEMBRE 2021

CARGOS A ELEGIR y CIRCUNSCRIPCIONES ELECTORALES

CIRCUNSCRIPCIONES ELECTORALES

CONCEJALAS y CONCEJALES

ESTADO PORTUGUESA

MUNICIPIO MONSEÑOR JOSÉ VICENTE DE UNDA

Total Concejalas o Concejales a Elegir =	**7**
Concejalas o Concejales Nominales a Elegir =	**3**
Concejalas o Concejales Representación Indígena a Elegir =	**0**
Concejalas o Concejales Listas a Elegir =	**4**
Población General INE (al 30/11/21) =	**29.282**
Índice Poblacional =	**9.761**

N° Circunscripción	Código Geográfico	Parroquias	Promedio Concejalas o Concejales por Habitantes	Total Concejalas o Concejales a Elegir	Población General (INE) al 30/11/21
1	16-09-01	C.M. CHABASQUEN	**3,00**	**3**	26.553
	16-09-02	PEÑA BLANCA			2.729
					29.282
		Total	**3**	**3**	**29.282**

Elaborado por: Oficina Nacional de Infraestructura Electoral. Dirección de Geografía y Cartografía Electoral.

Estimación de Población General al 30/11/2021. Instituto Nacional de Estadística (I.N.E)

Conformación de las Circunscripciones Electorales. Articulo 19. Ley Orgànica de Procesos Electorales.

N

Elecciones Regionales y Municipales 21 de Noviembre 2021
Mapas Temáticos de Circunscripciones Electorales
Concejalas o Concejales

Estado Portuguesa - Municipio Monseñor José Vicente de Unda

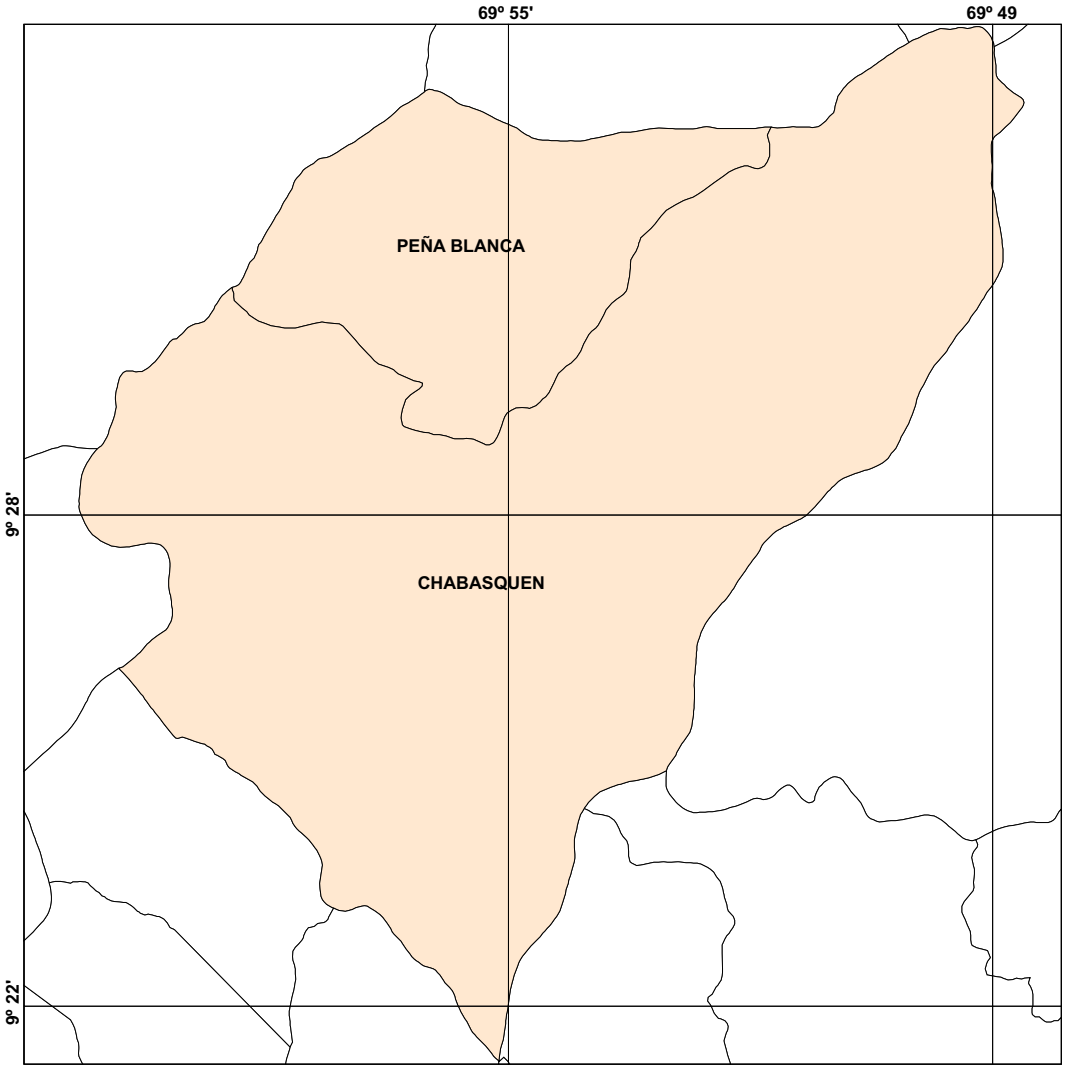

O

E

S

PODER ELECTORAL
Junta Nacional Electoral
Oficina Nacional de
Infraestructura Electoral

Circunscripciones Electorales

1

Fuente Temática: CNE, 2021

Dirección de Geografía y
Cartografía Electoral

Base Cartográfica: I.G.V.S.B
Mapa Político de Venezuela
2005, Escala 1: 2.000.000
Datum: WGS 84

Escala 1: 125.000

PODER ELECTORAL

JUNTA NACIONAL ELECTORAL

OFICINA NACIONAL DE INFRAESTRUCTURA ELECTORAL

ELECCIONES REGIONALES Y MUNICIPALES
21 DE NOVIEMBRE 2021

CARGOS A ELEGIR y CIRCUNSCRIPCIONES ELECTORALES

CIRCUNSCRIPCIONES ELECTORALES

CONCEJALAS y CONCEJALES

ESTADO PORTUGUESA

MUNICIPIO AGUA BLANCA

Total Concejalas o Concejales a Elegir =	7
Concejalas o Concejales Nominales a Elegir =	3
Concejalas o Concejales Representación Indígena a Elegir =	0
Concejalas o Concejales Listas a Elegir =	4
Población General INE (al 30/11/21) =	26.512
Índice Poblacional =	8.837

N° Circunscripción	Código Geográfico	Parroquias	Promedio Concejalas o Concejales por Habitantes	Total Concejalas o Concejales a Elegir	Población General (INE) al 30/11/21
1	16-10-01	C.M. AGUA BLANCA	3,00	3	26.512
					26.512
		Total	3	3	26.512

Elaborado por: Oficina Nacional de Infraestructura Electoral. Dirección de Geografía y Cartografía Electoral.

Estimación de Población General al 30/11/2021. Instituto Nacional de Estadística (I.N.E)

Conformación de las Circunscripciones Electorales. Articulo 19. Ley Orgànica de Procesos Electorales.

N

Elecciones Regionales y Municipales 21 de Noviembre 2021
Mapas Temáticos de Circunscripciones Electorales
Concejalas o Concejales

Estado Portuguesa - Municipio Agua Blanca

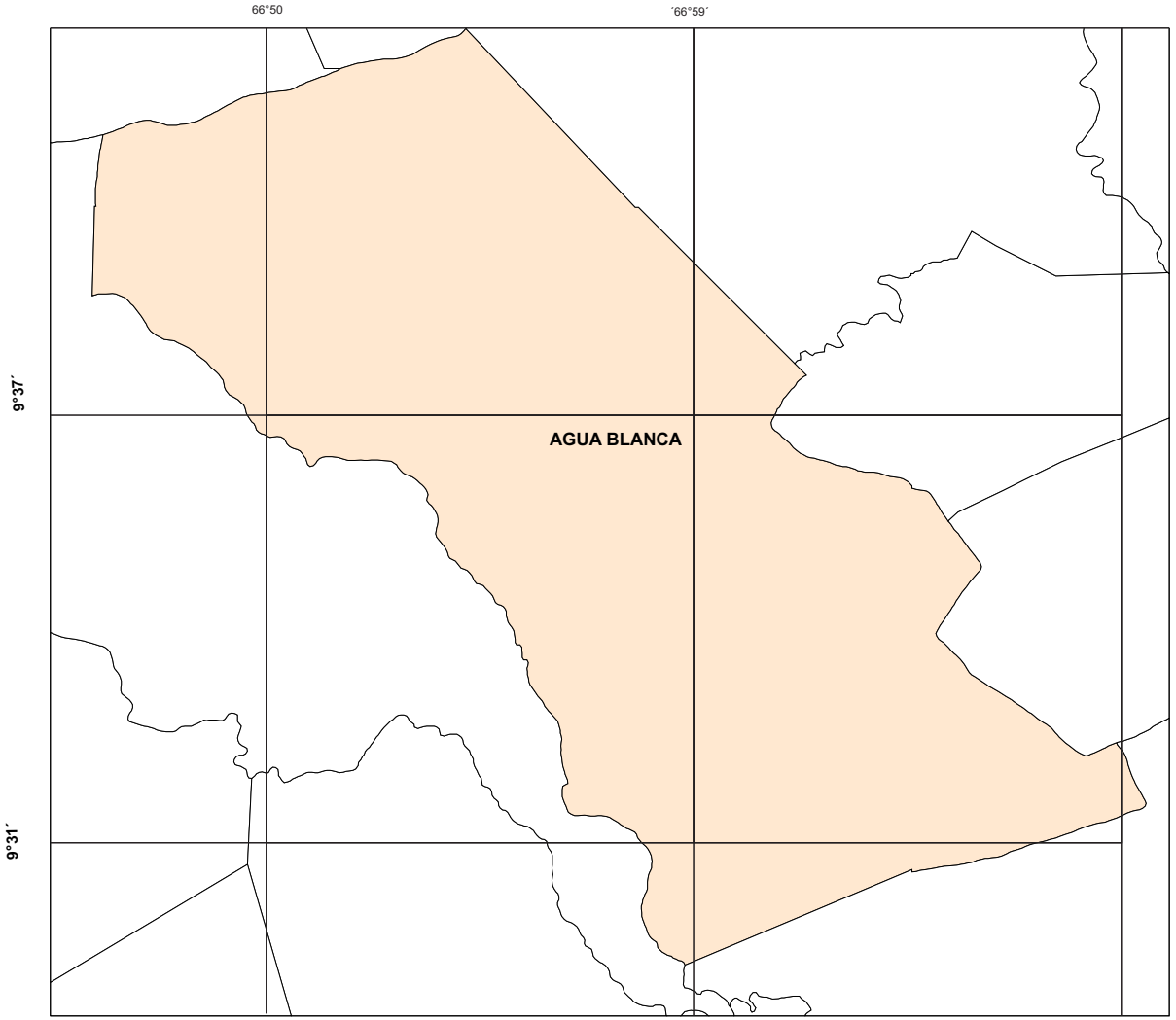

O

E

S

PODER ELECTORAL
Junta Nacional Electoral
Oficina Nacional de
Infraestructura Electoral

Circunscripciones Electorales

1

Fuente Temática: CNE, 2021

Dirección de Geografía y
Cartografía Electoral

Base Cartográfica: I.G.V.S.B
Mapa Político de Venezuela
2005, Escala 1: 2.000.000
Datum: WGS 84

Escala 1: 136.000

PODER ELECTORAL

JUNTA NACIONAL ELECTORAL

OFICINA NACIONAL DE INFRAESTRUCTURA ELECTORAL

ELECCIONES REGIONALES Y MUNICIPALES
21 DE NOVIEMBRE 2021
CARGOS A ELEGIR y CIRCUNSCRIPCIONES ELECTORALES
CIRCUNSCRIPCIONES ELECTORALES
CONCEJALAS y CONCEJALES
ESTADO PORTUGUESA
MUNICIPIO PAPELÓN

Total Concejalas o Concejales a Elegir =	**7**
Concejalas o Concejales Nominales a Elegir =	**3**
Concejalas o Concejales Representación Indígena a Elegir =	**0**
Concejalas o Concejales Listas a Elegir =	**4**
Población General INE (al 30/11/21) =	**19.219**
Índice Poblacional =	**6.406**

N° Circunscripción	Código Geográfico	Parroquias	Promedio Concejalas o Concejales por Habitantes	Total Concejalas o Concejales a Elegir	Población General (INE) al 30/11/21
1	16-11-01	C.M. PAPELÓN	**1,11**	**1**	7.140
					7.140
2	16-11-02	CAÑO DELGADITO	**1,89**	**2**	12.079
					12.079
		Total	**3**	**3**	**19.219**

Elaborado por: Oficina Nacional de Infraestructura Electoral. Dirección de Geografía y Cartografía Electoral.

Estimación de Población General al 30/11/2021. Instituto Nacional de Estadística (I.N.E)

Conformación de las Circunscripciones Electorales. Articulo 19. Ley Orgànica de Procesos Electorales.

N

Elecciones Regionales y Municipales 21 de Noviembre 2021
Mapas Temáticos de Circunscripciones Electorales
Concejalas o Concejales

Estado Portuguesa - Municipio Papelón

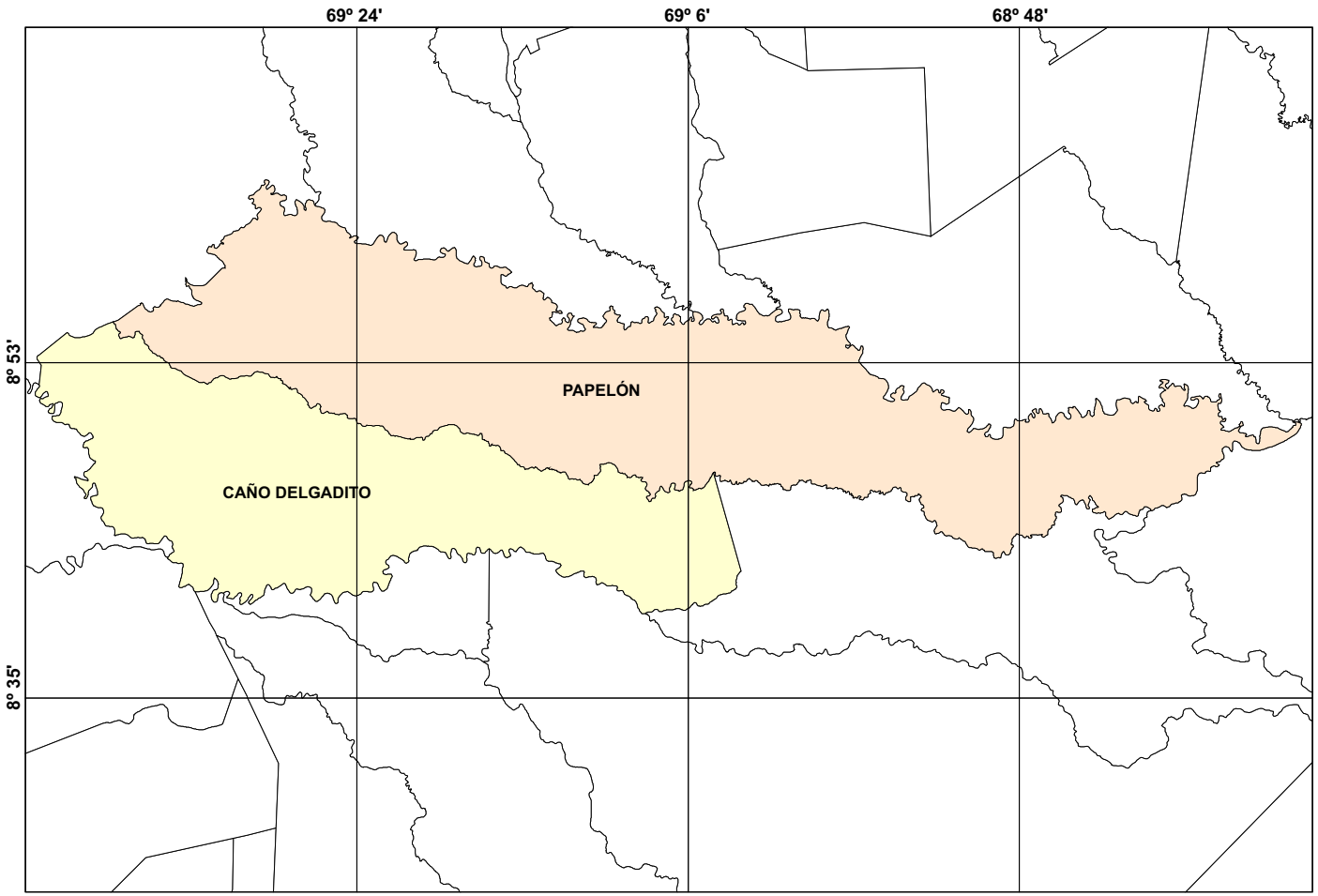

O

E

S

PODER ELECTORAL
Junta Nacional Electoral
Oficina Nacional de
Infraestructura Electoral

Circunscripciones Electorales

1

2

Fuente Temática: CNE, 2021

Dirección de Geografía y
Cartografía Electoral

Base Cartográfica: I.G.V.S.B
Mapa Político de Venezuela
2005, Escala 1: 2.000.000
Datum: WGS 84

Escala 1: 100.000

PODER ELECTORAL

JUNTA NACIONAL ELECTORAL

OFICINA NACIONAL DE INFRAESTRUCTURA ELECTORAL

ELECCIONES REGIONALES Y MUNICIPALES
21 DE NOVIEMBRE 2021
CARGOS A ELEGIR y CIRCUNSCRIPCIONES ELECTORALES
CIRCUNSCRIPCIONES ELECTORALES
CONCEJALAS y CONCEJALES
ESTADO PORTUGUESA
MUNICIPIO SAN GENARO DE BOCONOÍTO

Total Concejalas o Concejales a Elegir =	**7**
Concejalas o Concejales Nominales a Elegir =	**3**
Concejalas o Concejales Representación Indígena a Elegir =	**0**
Concejalas o Concejales Listas a Elegir =	**4**
Población General INE (al 30/11/21) =	**29.480**
Índice Poblacional =	**9.827**

N° Circunscripción	Código Geográfico	Parroquias	Promedio Concejalas o Concejales por Habitantes	Total Concejalas o Concejales a Elegir	Población General (INE) al 30/11/21
1	16-12-02	ANTOLÍN TOVAR AQUINO	**0,99**	**1**	9.771
					9.771
2	16-12-01	C.M. BOCONOÍTO	**2,01**	**2**	19.709
					19.709
		Total	**3**	**3**	**29.480**

Elaborado por: Oficina Nacional de Infraestructura Electoral. Dirección de Geografía y Cartografía Electoral.

Estimación de Población General al 30/11/2021. Instituto Nacional de Estadística (I.N.E)

Conformación de las Circunscripciones Electorales. Articulo 19. Ley Orgànica de Procesos Electorales.

N

Elecciones Regionales y Municipales 21 de Noviembre 2021
Mapas Temáticos de Circunscripciones Electorales
Concejalas o Concejales

Estado Portuguesa - Municipio San Genaro de Boconoíto

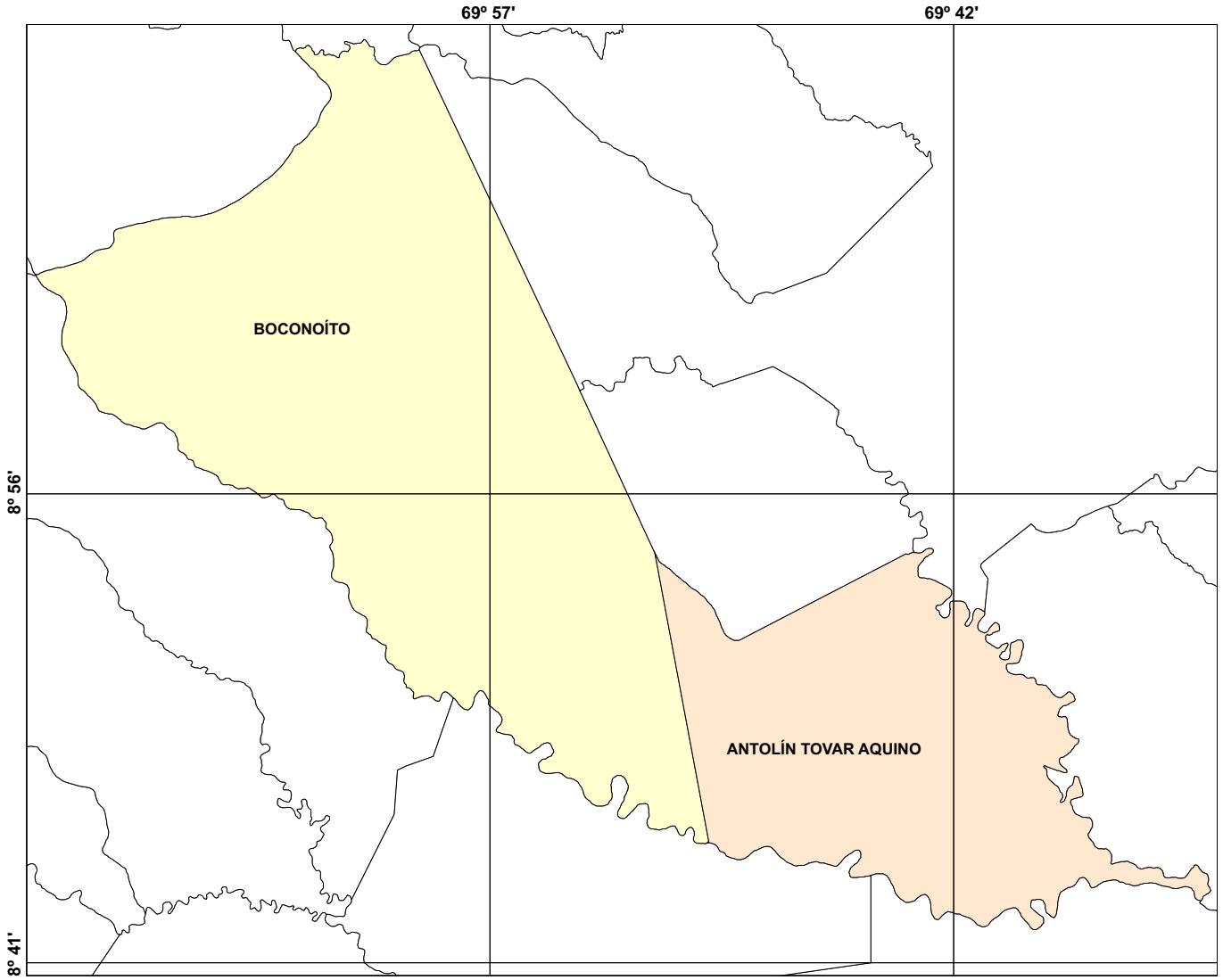

O

E

S

PODER ELECTORAL
Junta Nacional Electoral
Oficina Nacional de
Infraestructura Electoral

Circunscripciones Electorales

1

2

Fuente Temática: CNE, 2021

Dirección de Geografía y
Cartografía Electoral

Base Cartográfica: I.G.V.S.B
Mapa Político de Venezuela
2005, Escala 1: 2.000.000
Datum: WGS 84

Escala 1: 290.000

PODER ELECTORAL

JUNTA NACIONAL ELECTORAL

OFICINA NACIONAL DE INFRAESTRUCTURA ELECTORAL

ELECCIONES REGIONALES Y MUNICIPALES
21 DE NOVIEMBRE 2021
CARGOS A ELEGIR y CIRCUNSCRIPCIONES ELECTORALES
CIRCUNSCRIPCIONES ELECTORALES
CONCEJALAS y CONCEJALES
ESTADO PORTUGUESA
MUNICIPIO SAN RAFAEL DE ONOTO

Total Concejalas o Concejales a Elegir =	**7**
Concejalas o Concejales Nominales a Elegir =	**3**
Concejalas o Concejales Representación Indígena a Elegir =	**0**
Concejalas o Concejales Listas a Elegir =	**4**
Población General INE (al 30/11/21) =	**23.684**
Índice Poblacional =	**7.895**

N° Circunscripción	Código Geográfico	Parroquias	Promedio Concejalas o Concejales por Habitantes	Total Concejalas o Concejales a Elegir	Población General (INE) al 30/11/21
1	16-13-02	SANTA FÉ	0,56	1	2.186
	16-13-03	THERMO MORLES			2.273
					4.459
2	16-13-01	C.M. SAN RAFAEL DE ONOTO	2,44	2	19.225
					19.225
		Total	**3**	**3**	**23.684**

Elaborado por: Oficina Nacional de Infraestructura Electoral. Dirección de Geografía y Cartografía Electoral.

Estimación de Población General al 30/11/2021. Instituto Nacional de Estadística (I.N.E)

Conformación de las Circunscripciones Electorales. Articulo 19. Ley Orgànica de Procesos Electorales.

N

Elecciones Regionales y Municipales 21 de Noviembre 2021
Mapas Temáticos de Circunscripciones Electorales
Concejalas o Concejales

Estado Portuguesa - Municipio San Rafael de Onoto

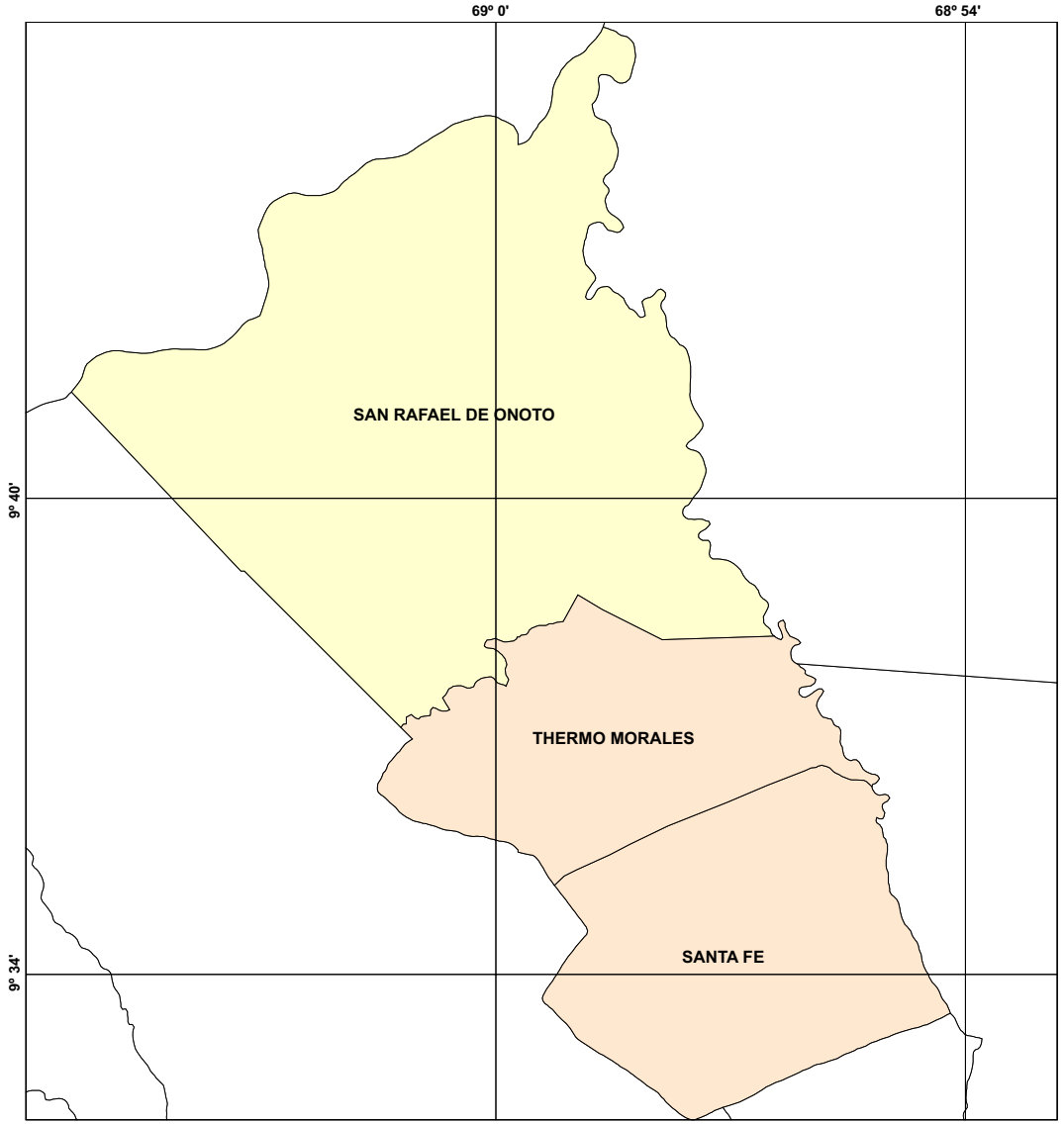

O

E

S

PODER ELECTORAL
Junta Nacional Electoral
Oficina Nacional de
Infraestructura Electoral

Circunscripciones Electorales

1

2

Fuente Temática: CNE, 2021

Dirección de Geografía y
Cartografía Electoral

Base Cartográfica: I.G.V.S.B
Mapa Político de Venezuela
2005, Escala 1: 2.000.000
Datum: WGS 84

Escala 1: 155.000

PODER ELECTORAL

JUNTA NACIONAL ELECTORAL

OFICINA NACIONAL DE INFRAESTRUCTURA ELECTORAL

ELECCIONES REGIONALES Y MUNICIPALES
21 DE NOVIEMBRE 2021
CARGOS A ELEGIR y CIRCUNSCRIPCIONES ELECTORALES
CIRCUNSCRIPCIONES ELECTORALES
CONCEJALAS y CONCEJALES
ESTADO PORTUGUESA
MUNICIPIO SANTA ROSALÍA

Total Concejalas o Concejales a Elegir =	**7**
Concejalas o Concejales Nominales a Elegir =	**3**
Concejalas o Concejales Representación Indígena a Elegir =	**0**
Concejalas o Concejales Listas a Elegir =	**4**
Población General INE (al 30/11/21) =	**22.669**
Índice Poblacional =	**7.556**

N° Circunscripción	Código Geográfico	Parroquias	Promedio Concejalas o Concejales por Habitantes	Total Concejalas o Concejales a Elegir	Población General (INE) al 30/11/21
1	16-14-02	FLORIDA	**0,60**	**1**	4.522
					4.522
2	16-14-01	C.M. EL PLAYÓN	**2,40**	**2**	18.147
					18.147
		Total	**3**	**3**	**22.669**

Elaborado por: Oficina Nacional de Infraestructura Electoral. Dirección de Geografía y Cartografía Electoral.

Estimación de Población General al 30/11/2021. Instituto Nacional de Estadística (I.N.E)

Conformación de las Circunscripciones Electorales. Articulo 19. Ley Orgànica de Procesos Electorales.

N

Elecciones Regionales y Municipales 21 de Noviembre 2021
Mapas Temáticos de Circunscripciones Electorales
Concejalas o Concejales

Estado Portuguesa - Municipio Santa Rosalía

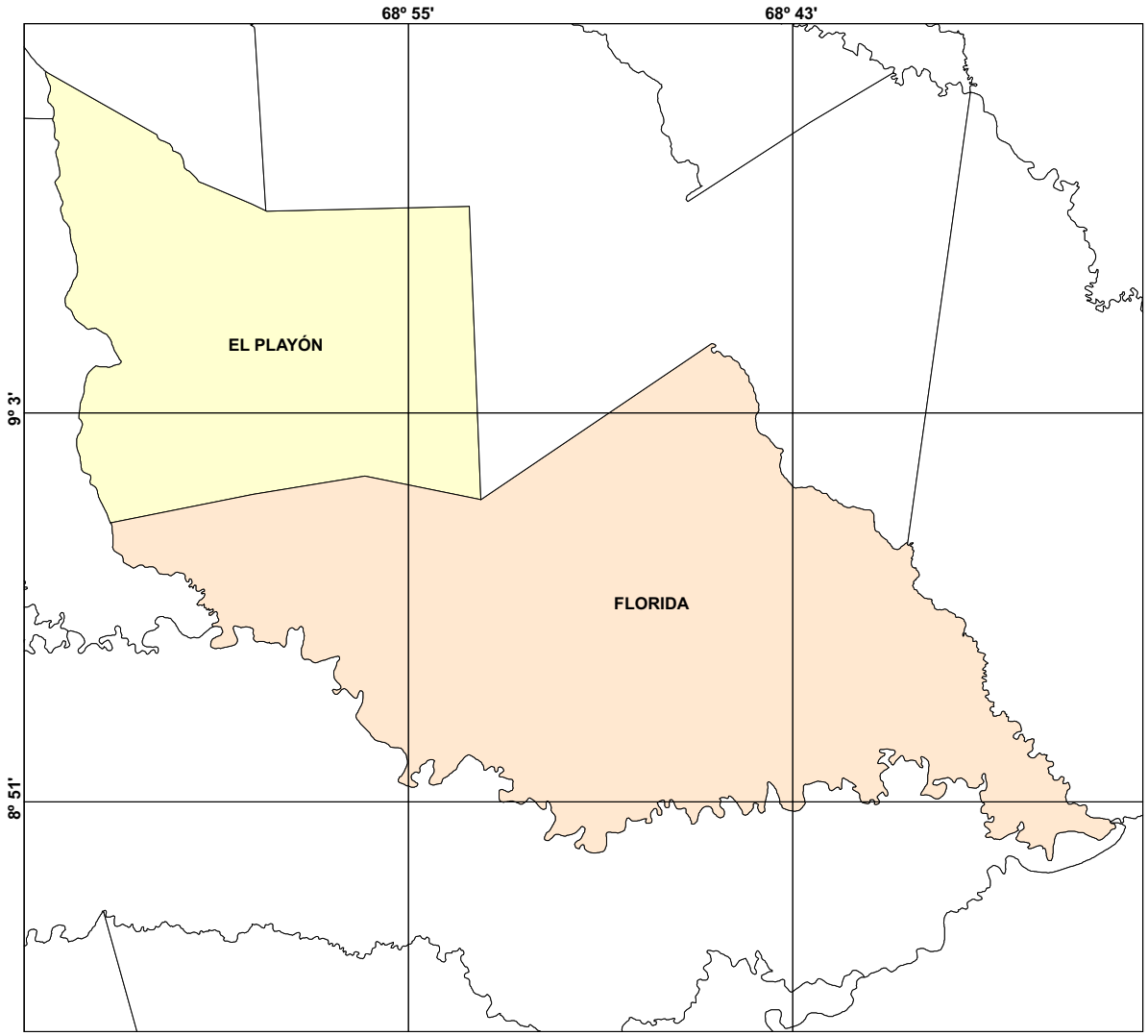

O

E

S

PODER ELECTORAL
Junta Nacional Electoral
Oficina Nacional de
Infraestructura Electoral

Circunscripciones Electorales

1

2

Fuente Temática: CNE, 2021

Dirección de Geografía y
Cartografía Electoral

Base Cartográfica: I.G.V.S.B
Mapa Político de Venezuela
2005, Escala 1: 2.000.000
Datum: WGS 84

Escala 1: 300.000